



Администрация Пермского муниципального округа Пермского края
Комитет имущественных отношений

РАСПОРЯЖЕНИЕ

24.02.2025

№ 525

Об установлении публичного сервитута на часть земельных участков

В соответствии со ст. 23, гл. V.7 Земельного кодекса Российской Федерации, Федеральным законом от 25.10.2001 № 137-ФЗ «О введении в действие Земельного кодекса Российской Федерации», пп. 3.2.5 п. 3.2 разд. 3 Положения о комитете имущественных отношений администрации Пермского муниципального округа, утвержденного решением Думы Пермского муниципального округа Пермского края от 29.11.2022 № 48, на основании ходатайства публичного акционерного общества «Россети Урал» (ИНН 6671163413, ОГРН 1056604000970) (далее - ПАО «Россети Урал») от 07.02.2025 № 1373:

1. Установить в интересах ПАО «Россети Урал» публичный сервитут общей площадью 2747 кв.м на часть земельных участков:

- в кадастровом квартале 59:32:3250002 (24 кв.м);
- с кадастровым номером 59:32:3250002:108 (361 кв.м), расположенный по адресу: край Пермский, р-н Пермский, с/п Култаевское, примерно в 0,160 км по направлению на юг от д. Федотово;
- с кадастровым номером 59:32:3250002:5290 (430 кв.м), расположенный по адресу: Пермский край, муниципальный округ Пермский, деревня Федотово;
- с кадастровым номером 59:32:3250002:2028 (1932 кв.м), расположенный по адресу: Пермский край, Пермский район, Култаевское с/пос., в 0,4 км восточнее д. Шилово, участок 3.

Цель: подключения (технологического присоединения) к сетям инженерно-технического обеспечения «Строительство ТП 10/0,4 кВ, ВЛ 10 кВ, ВЛ 0,4 кВ с установкой ПУ для электроснабжения деревни Федотово (4500097654)».

Срок: 49 лет.

2. Утвердить границы публичного сервитута земельного участка, указанного в п. 1 настоящего распоряжения, согласно прилагаемой схеме расположения границ публичного сервитута.

3. Срок, в течение которого использование указанного в п. 1 настоящего распоряжения земельного участка в соответствии с их разрешенным использованием будет невозможно или существенно затруднено в связи с осуществлением сервитута – 3 (три) месяца.

4. Порядок установления зон с особыми условиями использования территорий и содержание ограничений прав на земельные участки в границах таких зон установлен Постановлением Правительства РФ от 24.02.2009 № 160 «О порядке установления охранных зон объектов электросетевого хозяйства и особых условий использования земельных участков, расположенных в границах таких зон».

5. Плата за публичный сервитут устанавливается в соответствии с Федеральным законом от 29.07.1998 № 135-ФЗ «Об оценочной деятельности в Российской Федерации» и методическими рекомендациями, утверждёнными приказом Минэкономразвития России от 04.06.2019 № 321, а также в приложении № 3 к настоящему распоряжению.

6. Комитету имущественных отношений администрации Пермского муниципального округа в течение 5 рабочих дней со дня подписания настоящего распоряжения:

6.1. направить настоящее распоряжение в Управление Федеральной службы государственной регистрации, кадастра и картографии по Пермскому краю;

6.2. направить настоящее распоряжение в ПАО «Россети Урал»;

6.3. разместить настоящее распоряжение на официальном сайте Пермского муниципального округа в информационно-телекоммуникационной сети «Интернет» (www.permokrug.ru).

7. ПАО «Россети Урал» привести земельные участки в состояние пригодное для использования в соответствии с разрешенным использованием в срок не позднее 3 (трех) месяцев после завершения строительства или эксплуатации инженерного сооружения, для размещения которого был установлен публичный сервитут.

8. Настоящее распоряжение вступает в силу со дня его подписания.

9. Контроль исполнения распоряжения возложить на заместителя председателя комитета М.В. Королеву.

Председатель комитета









Е.А. Демидова

СХЕМА РАСПОЛОЖЕНИЯ ГРАНИЦ ПУБЛИЧНОГО СЕРВИТУТА
«Строительство ТП 10/0,4 кВ, ВЛ 10 кВ, ВЛ 0,4 кВ с установкой ПУ для электроснабжения
деревни Федотово (4500097654)»



Масштаб 1:1600

Используемые условные знаки и обозначения:

	Характерная точка границы объекта
	Написи номеров характерных точек границы объекта
	Граница объекта
	Обозначение кадастрового квартала
	Написи кадастрового номера земельного участка
	Проектное местоположение инженерного сооружения

ОПИСАНИЕ МЕСТОПОЛОЖЕНИЯ ГРАНИЦ ПУБЛИЧНОГО СЕРВИТУТА

1. Система координат МСК-59, зона 2					
2. Сведения о характерных точках границ объекта					
Обозначение характерных точек границ	Координаты, м		Метод определения координат характерной точки	Средняя квадратическая погрешность положения характерной точки (Mf), м	Описание обозначения точки на местности (при наличии)
	X	Y			
1	2	3	4	5	6
1	508083.30	2211861.58	Аналитический метод	0.1	-
2	508092.08	2211872.06	Аналитический метод	0.1	-
3	508094.21	2211874.56	Аналитический метод	0.1	-
4	508097.51	2211879.61	Аналитический метод	0.1	-
5	508095.89	2211880.71	Аналитический метод	0.1	-
6	508101.38	2211882.98	Аналитический метод	0.1	-
7	508133.14	2211920.26	Аналитический метод	0.1	-
8	508145.47	2211936.77	Аналитический метод	0.1	-
9	508166.40	2211964.79	Аналитический метод	0.1	-
10	508196.28	2212004.75	Аналитический метод	0.1	-
11	508204.68	2212015.75	Аналитический метод	0.1	-
12	508248.78	2212073.41	Аналитический метод	0.1	-
13	508252.53	2212074.97	Аналитический метод	0.1	-
14	508272.19	2212094.84	Аналитический метод	0.1	-
15	508268.64	2212098.36	Аналитический метод	0.1	-
16	508265.09	2212101.88	Аналитический метод	0.1	-
17	508238.73	2212075.24	Аналитический метод	0.1	-
18	508215.42	2212044.30	Аналитический метод	0.1	-
19	508192.51	2212013.54	Аналитический метод	0.1	-
20	508181.68	2211999.15	Аналитический метод	0.1	-
21	508170.96	2211983.90	Аналитический метод	0.1	-
22	508158.25	2211965.81	Аналитический метод	0.1	-
23	508156.97	2211966.27	Аналитический метод	0.1	-
24	508151.04	2211958.37	Аналитический метод	0.1	-
25	508154.93	2211957.42	Аналитический метод	0.1	-
26	508135.37	2211933.84	Аналитический метод	0.1	-
27	508132.95	2211935.01	Аналитический метод	0.1	-
28	508123.77	2211923.31	Аналитический метод	0.1	-
29	508100.68	2211893.50	Аналитический метод	0.1	-
30	508085.98	2211887.43	Аналитический метод	0.1	-
31	508079.02	2211892.15	Аналитический метод	0.1	-
32	508068.45	2211876.08	Аналитический метод	0.1	-
33	508083.33	2211871.12	Аналитический метод	0.1	-
34	508078.07	2211865.00	Аналитический метод	0.1	-
1	508083.30	2211861.58	Аналитический метод	0.1	-

**Расчет платы
за публичный сервитут**

Плата за публичный сервитут рассчитана в соответствии с п. 4 ст. 39.46 Земельного кодекса Российской Федерации на часть земельного участка в кадастровом квартале **59:32:3250002:**

- Площадь земельного участка, обремененного сервитутом – 24 кв.м.
- Удельный показатель кадастровой стоимости – 278,62 руб/кв.м.
- Срок публичного сервитута – 49 лет
- Стоимость платы за сервитут: $24 * 278,62 * 49 * 0,1\% = 327,66$ руб.

Размер платы за весь срок сервитута – 327,66 рублей (Триста двадцать семь рублей 66 копеек), без учета НДС.

**Платежные реквизиты
для внесения платы за публичный сервитут**

ИНН 5948066481

КПП 594801001

Наименование получателя Управление Федерального казначейства по Пермскому краю (Комитет имущественных отношений администрации Пермского муниципального округа)

Казначейский счет 03100643000000015600

Единый казначейский счет 40102810145370000048

Отделение Пермь Банка России // УФК по Пермскому краю г. Пермь

БИК 015773997

ОКТМО 57546000

назначение платежа плата за публичный сервитут распоряжение от 24.02.2025 № 525

КБК 542 1 11 05 410 14 0000 120